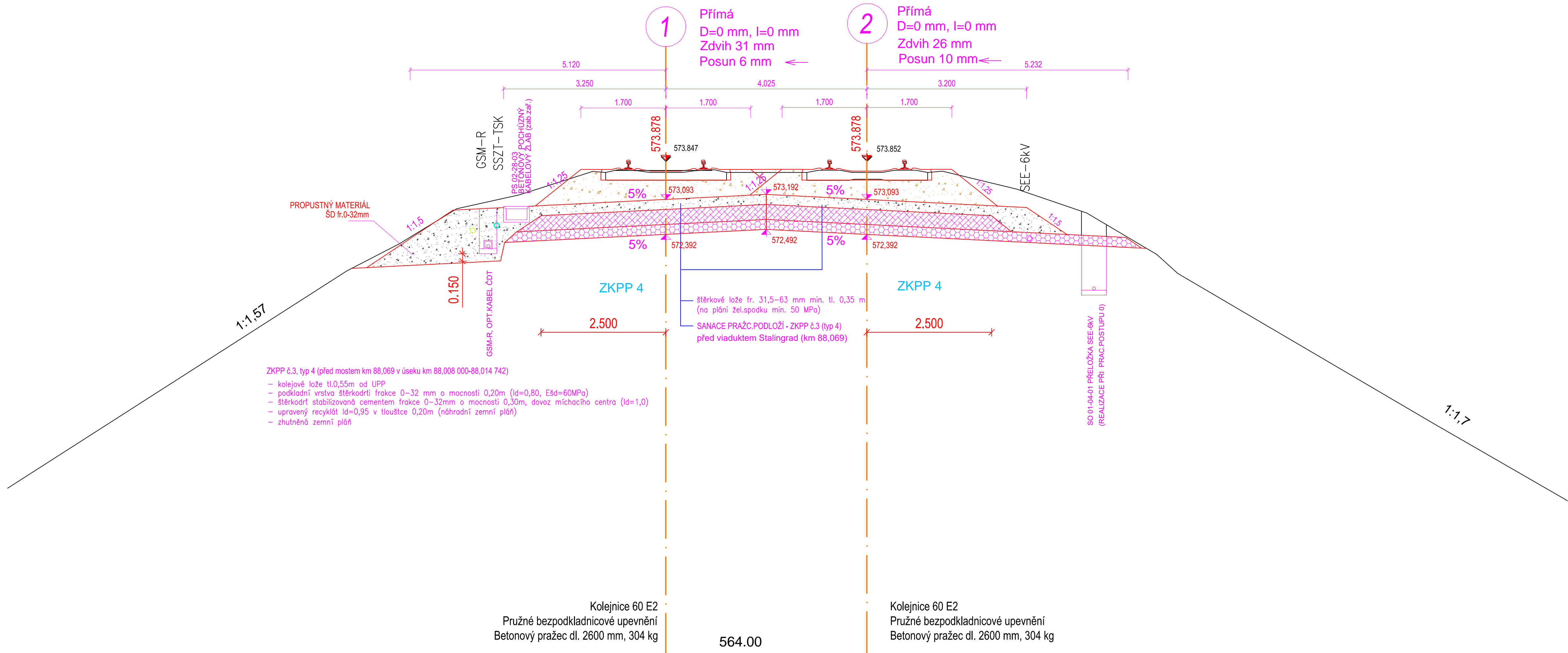


VZOROVÝ PŘÍČNÝ ŘEZ č.7
km 88,012 500



EVROPSKÁ UNIE
Evropské strukturální a investiční fondy
Operační program Doprava

Ministerstvo dopravy
Státní fond dopravní
infrastruktury



LEGENDA :

— Navržený stav
— Stávající stav



VZDÁLENOST HRANICE POZEMKU SŽDC (ČD) OD OSY KRAJNÍ KOLEJE



UMÍSTĚNÍ STÁVAJÍCÍ TRASY GSM-R, 6kV, zab.zaf.



HRANICE ÚROVNĚ ŠTĚRKU, ŠTĚRKU ZNEČIŠTĚNÉHO



HRANICE ÚROVNĚ PODLOŽÍ





HRANICE SKALNÍHO PODLOŽÍ

POZNÁMKA 1:

Vegetační ochrana svahů se provede na všech nových svazích jejichž délka je větší než 0,5 m. Podrobnosti viz TZ.
Vegetační ochrana se od délky 1,0 m provede protierozními rohožemi z kokosových vláken s gramáží 400g/m2, zakotvenými do svahu zemního tělesa ocelovými kotvícími sponami.

SO 01-16-01 Žst. Žďár nad Sázavou, železniční spodek
SO 01-17-01 Žst. Žďár nad Sázavou, železniční svršek

Veškerá práva vyhrazena. Tento výkres a detail je majetkem projektanta a nesmí být použit celý ani z části bez písemného souhlasu.

ZODP. PROJEKTANT Ing.P.Bláha		VYPRACOVAL Ing.P.Bláha		<div> Havlíčkův Brod s.r.o. Průmyslová 941 580 01 Havlíčkův Brod</div> <div>PROJEKTOVÁNÍ INŽENÝRSKÝCH STAVEB tel.: 724 155 348 e-mail: přijímení@dmchb.cz</div>	
KONTROLOVAL R.Kverek, DiS		HIP Ing.P.Bláha			
OBEC: Žďár nad Sázavou		KRAJ: Kraj Vysočina			
INVESTOR: Správa železniční dopravní cesty, státní organizace DLÁŽDĚNÁ 1003/7, 110 00 PRAHA 1					
ZADAVATEL: Správa železniční dopravní cesty, státní organizace STAVEBNÍ SPRÁVA VÝCHOD NERUDOVA 1, 772 58 OLOMOUC					
NÁZEV AKCE: Kolejové úpravy v žst. Žďár nad Sázavou					
VZOROVÝ PŘÍČNÝ ŘEZ č.7				DATUM 2/2019	
				STUPEŇ PD DSP	
				Č. ZAKÁZKY 18015	
				MĚŘITKO 1:50	
				ČÁST. DOKUM.	
				Č. VÝKRESU	
				E.1.1	
				310	